




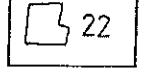



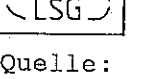


LEGENDE:

-  Bearbeitungsgebiet (Gemeindegrenze)
-  Naturraumgrenze
-  Wald, naturnah, großflächig
-  Extensive Feuchtgrünland-Gebiete
-  Doppelknicks ("Redder")
-  Kartierte Biotope mit fortlaufender Nummer
-  Hochwertige Kleingewässer
-  Sonstige Kleingewässer
-  wertvolle Baumreihe Allee
-  vorhandenes Landschaftsschutzgebiet (Schriftkopf zeigt ins Gebiet)

Quelle: Landesamt für Naturschutz und Landschaftspflege Schleswig-Holstein, 07.08.1985: Biotopkartierung auf der Grundlage der Top. Karte, Blatt 2126 Stukenborn, M 1:25.000

JURGENS & KLÜTZ LANDSCHAFTSPLANUNG
 LANDSCHAFTSPLANUNG – WASSERWIRTSCHAFT
 ROSENSTRASSE 45, 24576 BAD BRAMSTEDT
 TELEFON: 04192/98 01-2
 TELEFAX: 04192/98 03

AUFTRAGGEBER: <p style="text-align: center;">Gemeinde Struvenhütten</p>	beorb.	gez.	gepr.
	Fricke	Kummerfeldt	KlütZ
Bad Bramstedt, den 20.01.94 <i>A. KlütZ</i>			
VORHABEN: <p style="text-align: center;">Landschaftsplan Struvenhütten</p>	PLANINHALT: <p style="text-align: center;">Übersichtskarte Biotopkartierung</p>		
MASS-STAB: 1 : 25000			
DER AUFTRAGGEBER:	ANLAGE : 5 BLATT-NR. : BLATTGRÖSSE :		